


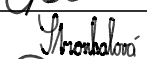

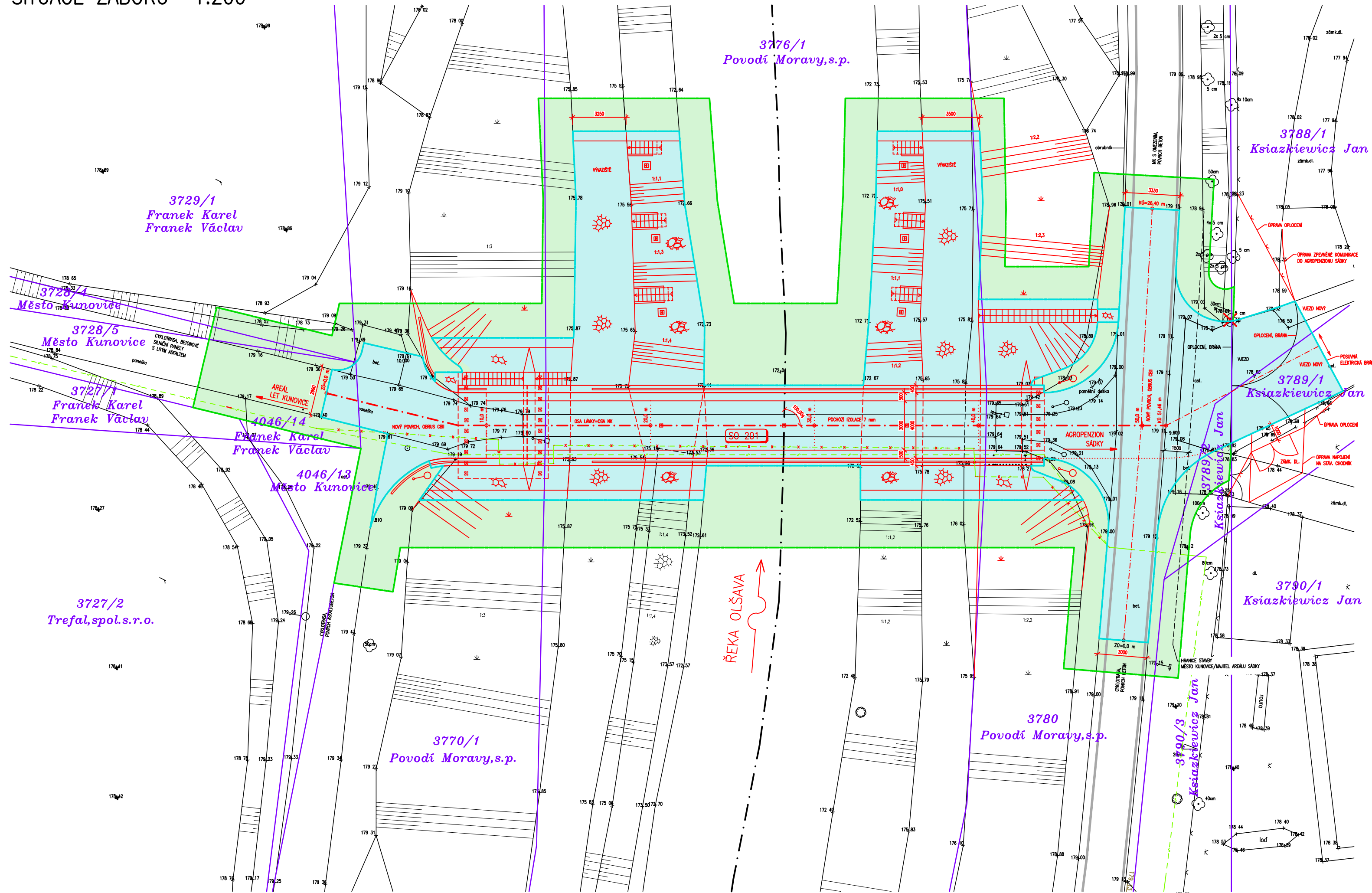


Souřadnicový systém: S - JTSK
Výškový systém: Bpv

| | | | | | |
|------------------------|--------------------------|--------------------------------------------------------------------------------------|------------------------------------------------------------------------------------------------------------------------------------------------------------------------|----------------|-----------------------------|
| Hlavní projektant: | Ing. Jaromír RUŠAR |  |  Majdalenky 19, 638 00 Brno Tel., fax: 545 222 037 E-mail: info@rusar.cz | | |
| Zodpovědný projektant: | Ing. Jaromír RUŠAR |  | | | |
| Vypracoval: | Ing. Petra STROUHALOVÁ |  | | | |
| Kontroloval: | Ing. Jaromír RUŠAR |  | | | |
| Kraj: | Zlínský | Datum: | | 02 / 2017 | |
| Zadavatel: | Město Kunovice | Formát: | | | |
| Název akce: | Lávka přes Olšavu | | | Měřítko: | |
| Název objektu: | | | | Účel: | DSP+PDPS |
| | | | | Čís.zakáz.: | 72 - 2016 |
| | | | | Archivní čís.: | 25 - 2016 |
| Název výkresu: | ZÁBOROVÝ ELABORÁT | | | Čís.soupravy: | Čís. výkresu: F.2 |

SITUACE ZÁBORŮ 1:200



LEGENDA

HRANICE PARCEL KATASTRU NEMOVITOSTÍ (KN) A ČÍSLA PARCEL






DOČASNÝ ZÁBOR

TRVALÝ ZÁBOR

PLOCHA DOČASNÉHO ZÁBORU: 541 m²

PLOCHA TRVALÉHO ZÁBORU: 735 m²

Souřadnicový systém: S - JTSK
Výškový systém: Bpv

| | | | |
|----------------------------------------------------------------------------------------------------------------------------------------------|------------------------|---------------------------------------------------------------------------------------|---------------------------------------------------------------------------------------------------------------------------------------------------------------------|
| Hlavní projektant: | Ing. Jaromír RUŠAR |  |  Rušar mosty s.r.o. |
| Zodpovědný projektant: | Ing. Jaromír RUŠAR |  | |
| Vypracoval: | Ing. Petra STROUHALOVÁ |  | |
| Kontroloval: | Ing. Jaromír RUŠAR |  | |
| Kraj: Zlínský Zadavatel: Město Kunovice Název akce: Lávka přes Olšavu Název objektu: Název výkresu: SITUACE ZÁBORŮ | | | Majdalenky 19, 638 00 Brno Tel., fax: 545 222 037 E-mail: info@rusar.cz |
| | | | Datum: 02 / 2017 Formát: 3 A4 Měřítko: 1:200 Účel: DSP+PDPS Čís.zakáz.: 72 - 2016 Archivní čís.: 25 - 2016 Čís.soupravy: Čís. výkresu: F.2 |

VÝPIS DOTČENÝCH PARCEL

| Pol. čís. | Parcela čís. | List vlastnictví | Jméno a bydliště | | Kultura | Výměra | | | Zábor [m ²] | | | | | | | | Poznámka |
|---------------------------------------------------------|--------------|------------------|-------------------------------------------------------------------------------------------------------------|---------|------------------|--------|----|----|--------------------------|-----------|----|-----------|---|---|---|-------|----------|
| | | | vlastníka nemovitosti | nájemce | | | | | trvalý | dočasný | | | | | | | |
| | | | | | | | | | | nad 1 rok | | do 1 roku | | | | | |
| 1 | 2 | 3 | 4 | 5 | 6 | 7 | | | 8 | 9 | | 10 | | | | 11 | |
| KATASTRÁLNÍ ÚZEMÍ: KUNOVICE U UHERSKÉHO HRADIŠTĚ 677345 | | | | | | | | | | | | | | | | | |
| 1 | 3729/1 | 10343 | Franek Karel, Panská 864, Kunovice 686 04, Franek Václav, Na lapači 138, Chylice, Ostrožská Nová Ves 687 22 | - | orná půda | 01 | 51 | 26 | - | - | - | - | - | - | - | 13 | ZPF |
| 2 | 3728/4 | 10001 | Město Kunovice, nám. Svobody 361, Kunovice, 686 04 | - | ostatní plocha | - | 01 | 87 | - | - | - | - | - | - | - | 04 | |
| 3 | 3728/5 | 10001 | Město Kunovice, nám. Svobody 361, Kunovice, 686 04 | - | ostatní plocha | - | 01 | 53 | - | - | 06 | - | - | - | - | 40 | |
| 4 | 3770/1 | 366 | ČR, Povodí Moravy s.p., Dřevařská 932/11, Veveří, Brno 602 00 | - | zastavěná plocha | 03 | 18 | 91 | - | - | 97 | - | - | - | - | 88 | |
| 5 | 3776/1 | 366 | ČR, Povodí Moravy s.p., Dřevařská 932/11, Veveří, Brno 602 00 | - | vodní plocha | 08 | 45 | 59 | - | 03 | 85 | - | - | - | - | 02 49 | |
| 6 | 3780 | 366 | ČR, Povodí Moravy s.p., Dřevařská 932/11, Veveří, Brno 602 00 | - | zastavěná plocha | 02 | 82 | 75 | - | 02 | 04 | - | - | - | - | 01 29 | |
| 7 | 3788/1 | 5104 | Ksiazkiewicz Jan Ing., CSc., Údolní 399, Jarošov, Uherské Hradiště, 686 01 | - | ovocný sad | 02 | 01 | 10 | - | - | 15 | - | - | - | - | - | ZPF |
| 8 | 3789/1 | 5104 | Ksiazkiewicz Jan Ing., CSc., Údolní 399, Jarošov, Uherské Hradiště, 686 01 | - | ostatní plocha | - | 09 | 27 | - | - | 23 | - | - | - | - | - | |
| 9 | 3789/2 | 5104 | Ksiazkiewicz Jan Ing., CSc., Údolní 399, Jarošov, Uherské Hradiště, 686 01 | - | ostatní plocha | - | - | 22 | - | - | 05 | - | - | - | - | 09 | |
| 10 | 3790/3 | 5104 | Ksiazkiewicz Jan Ing., CSc., Údolní 399, Jarošov, Uherské Hradiště, 686 01 | - | ovocný sad | - | 01 | 22 | - | - | - | - | - | - | - | 09 | ZPF |
| CELKEM | | | | | | | | | - | 07 | 35 | - | - | - | - | 05 41 | |